




ARCHIVO MUNICIPAL DE TORREÓN



BIBLIOTECA DIGITAL




C. ACUÑA 140 SUR, TORREÓN, COAHUILA, MÉXICO.
TEL.: (52) (871) 716-09-13

www.torreon.gob.mx/archivo

 Archivo Municipal de Torreón Eduardo Guerra

 @ArchivoTRC

La Laguna



MONOGRAFIA
HISTORICA

RAICES DE UN PUEBLO


*Presentada por el Instituto de Inves-
tigaciones Científicas, Históricas y
Geográficas del Estado de Coahuila
UNIDAD LAGUNA.*

OFICINAS:
PALACIO FEDERAL
3er. PISO

Torreón, Coahuila, México.



La Laguna




MONOGRAFIA
HISTORICA

RAICES DE UN PUEBLO

*Presentada por el Instituto de Inves-
tigaciones Científicas, Históricas y
Geográficas del Estado de Coahuila
UNIDAD LAGUNA.*


OFICINAS:
PALACIO FEDERAL
3er. PISO

Torreón, Coahuila, México.

 RECONOCIMIENTO

A todos los integrantes del

**INSTITUTO DE INVESTIGACIONES CIENTIFICAS, HISTORICAS Y
GEOGRAFICAS DEL ESTADO DE COAHUILA,
UNIDAD LAGUNA.**

EDICATORIA

AL PASADO, PRESENTE Y FUTURO DE LA LAGUNA



General Lázaro Cárdenas del Río, quien en 1936, repartió las tierras laguneras, formándose los ejidos y pequeñas propiedades. Presidente visionario al expropiar las Compañías Petroleras Extranjeras el 18 de marzo de 1938, lega a su Patria una riqueza incalculable, para que México sea respetado por todas las naciones.

C O N T E N I D O

PREAMBULO.....	Pag. 13
I.- INTRODUCCION.....	Pag. 15
II.- FISIOGRAFIA.....	Pag. 15
III.- ETNOHISTORIA.....	Pag. 19
IV.- ETNOGRAFIA.....	Pag. 19
V.- HISTORIA.....	Pag. 20
VI.- BIBLIOGRAFIA.....	Pag. 61

PREAMBULO



El objetivo de presentar la historia de la Laguna, es dar a conocer al pueblo en general nuestros orígenes, abarcando algo de prehistoria y los conocimientos históricos que tenemos de nuestra región desde el siglo XVI. Logrado nuestro propósito, sabremos el desarrollo posterior, y seguramente nuestro futuro.

De ninguna manera es la pretensión de hacer un tratado, sino que los datos históricos estén al alcance de la juventud estudiosa y nuestro pueblo mexicano.

I.- INTRODUCCION.

La Comarca Lagunera es una extensión territorial de 500,000 hectáreas, situada en la parte sudoeste del Estado de Coahuila, y el norte del Estado de Durango. (17)

En un atlas de la República Mexicana, está comprendida entre los paralelos 25° 30 y 26° 20, entre los meridianos 102° al 104° longitud oeste del meridiano de Greenwich. (17)

Plano inclinado que deriva de los valles del Estado de Durango, pertenece al bolsón de Mapimí. (17) Regado por dos Ríos el Nasas y el Aguanaval, es la laguna la Mesopotamia de América, y gracias al sistema de irrigación que nace en las cuencas de dichos ríos, con las presas del Palmito conocida ahora como Lázaro Cárdenas y de las Tórtolas ahora Francisco Zarco, con canales revestidos, y la nivelación de las tierras, se logra hasta con el sistema más moderno, de riego por goteo, la utilización de las aguas a su máximo.

Las tierras laguneras fructifican enormemente, rompiendo el monocultivo del algodón que ha sido el producto primordial desde el siglo pasado, produciéndose además maíz, trigo, alfalfa, melón, sandía, verduras, hortalizas, la vid y los nogales, que representan la potencialidad de las tierras pródigas de la laguna, que han recibido por milenios los aluviones compuestos de arenas, arcillas, detritus orgánicos, etc.

Bioma del desierto, la laguna es rica en cactáceas y agaves dentro de otras plantas xerófitas, las que explotadas irracionalmente van dejando páramos sin vida y al descubierto las calizas de los cerros, que forman el cinturón natural que limita nuestra querida laguna. (2)

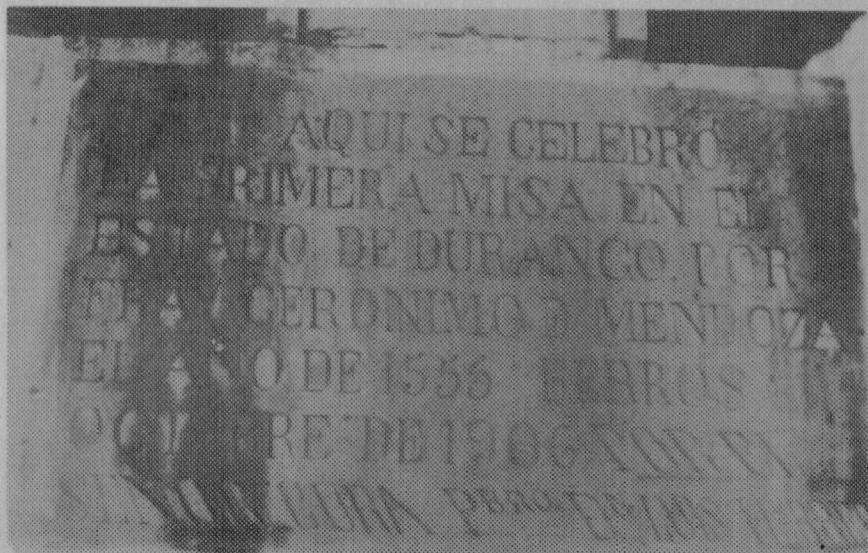
II.- FISIOGRAFIA

Las montañas laguneras circundan un gran valle, antiguo lecho de las lagunas de Mayrán y Viesca, amén de otras secundarias, y están compuestas de Lutita Arenisca, Travertino y Conglomerado, todas ellas rocas sedimentarias, con un relleno de los valles de aluviones. (2) (3)

Los Ríos Nasas y Aguanaval se abren paso entre las sierras, desembocando el primero en la laguna de Mayrán y el segundo en



Monumento erigido en el sitio donde se cantó la primera Misa del norte de México en el año de 1555 por Fray Gerónimo de Mendoza en el Ojo de Agua de los Berros, Durango.



Placa colocada en el monumento que señala el sitio donde se canto la primera Misa en el Ojo de Agua de los Berros, Durango en el año de 1555.



Ruinas del Templo de San Francisco de la primera misión evangelizadora de los padres . Franciscanos . en Nombre de Dios, Dgo., construida en el año de 1561.



Aspecto de como el padre Juan Agustín de Espinoza S. J. deambulaba por las tierras laguneras en trabajo misional.

la laguna de Viesca, Coah., rellenoando todavía más los desniveles en el valle lagunero, con material orgánico (humus), sales minerales, etc. (2)

III.- ETNOHISTORIA DE LA REGION LAGUNERA.

Estudios anteriores hechos en la Comarca Lagunera desde 1838 a la fecha son el fundamento para la prehistoria, (1,3,4,24), sin embargo; podemos decir que las relaciones Arqueológicas e históricas desde los fines del siglo XVI abarcan una serie de hechos que fundamentan la Etnohistoria regional. (5, 9, 10)

Se trata de un grupo étnico, reducto de las primitivas corrientes humanas que se dice emigraron hacia el sur. Si bien, los grupos de Mesoamérica progresan económico y culturalmente, las tribus del norte, centro de México y sur de los Estados Unidos de Norteamérica, constituyen un grupo recolector cazador nómada de América Arida. Individuos delgados, altos (1.68 promedio de estatura), musculosos, de piel morena de pómulos salientes, labios delgados, ojos pequeños y de nariz ligeramente encorvada forman las tribus de la Laguna de Mayrán y aledaños, donde las culturas del Valle, Sierra y Laguna se amalgaman en ciertos aspectos, no así lingüísticamente (18,25). Son los Laguneros o Irritilas (22) quienes se significan en la región de la Laguna hasta Parras. (22,18,4,3,26,1)

Desde el año de 1578 ya se habla de la Laguna a nivel de Parras y del Río de las Nasas cuando el virrey de la Nueva Vizcaya, hacía mercedes de Tierras en la región de Parras, y había en 1590 un alcalde de los Mezquitales, del río de las Nasas y la Laguna. (5,1,15,22,18)

IV.- ETNOGRAFIA.

Compuesta de hombres reacios, de voluntad férrea, tenaces, inquietos, rebeldes también, y de aspecto físico delgado, pero musculoso, de piel morena, de pómulos salientes, de nariz ligeramente aguilena y de labios delgados, bastaría verlo con pantalón de mezclilla, con sombrero atejanado, con el cigarrillo de hoja en la boca, calentando sus tortillas cerca de la labor, para entonar en la noche que se acerca, un lamento típicamente lagunero, la cardencha, a tres voces sin instrumentación.

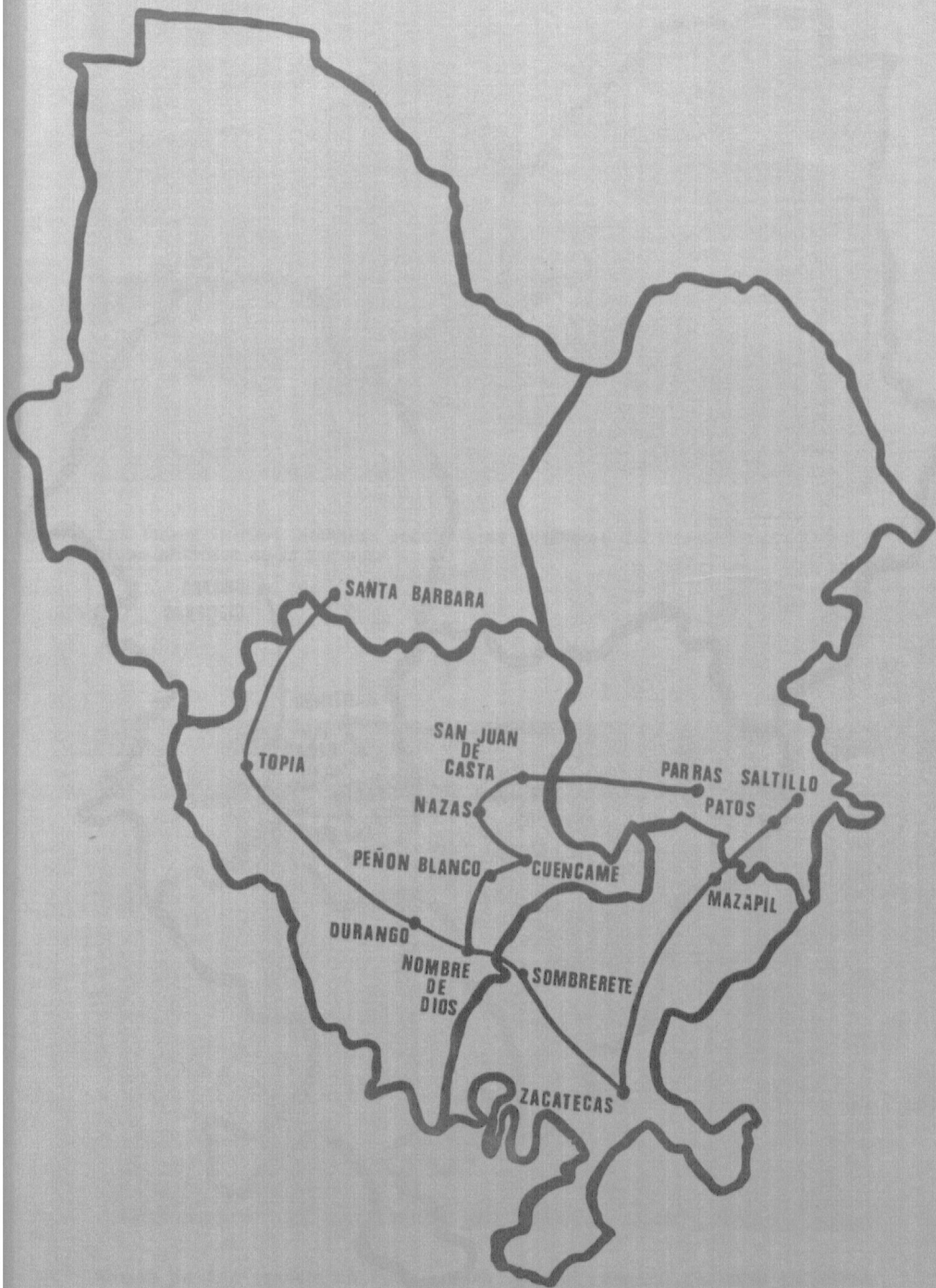
El Lagunero es mestizo, en donde el primitivo habitante de la Laguna tiene un papel mínimo, siendo entonces resultante de una amal-

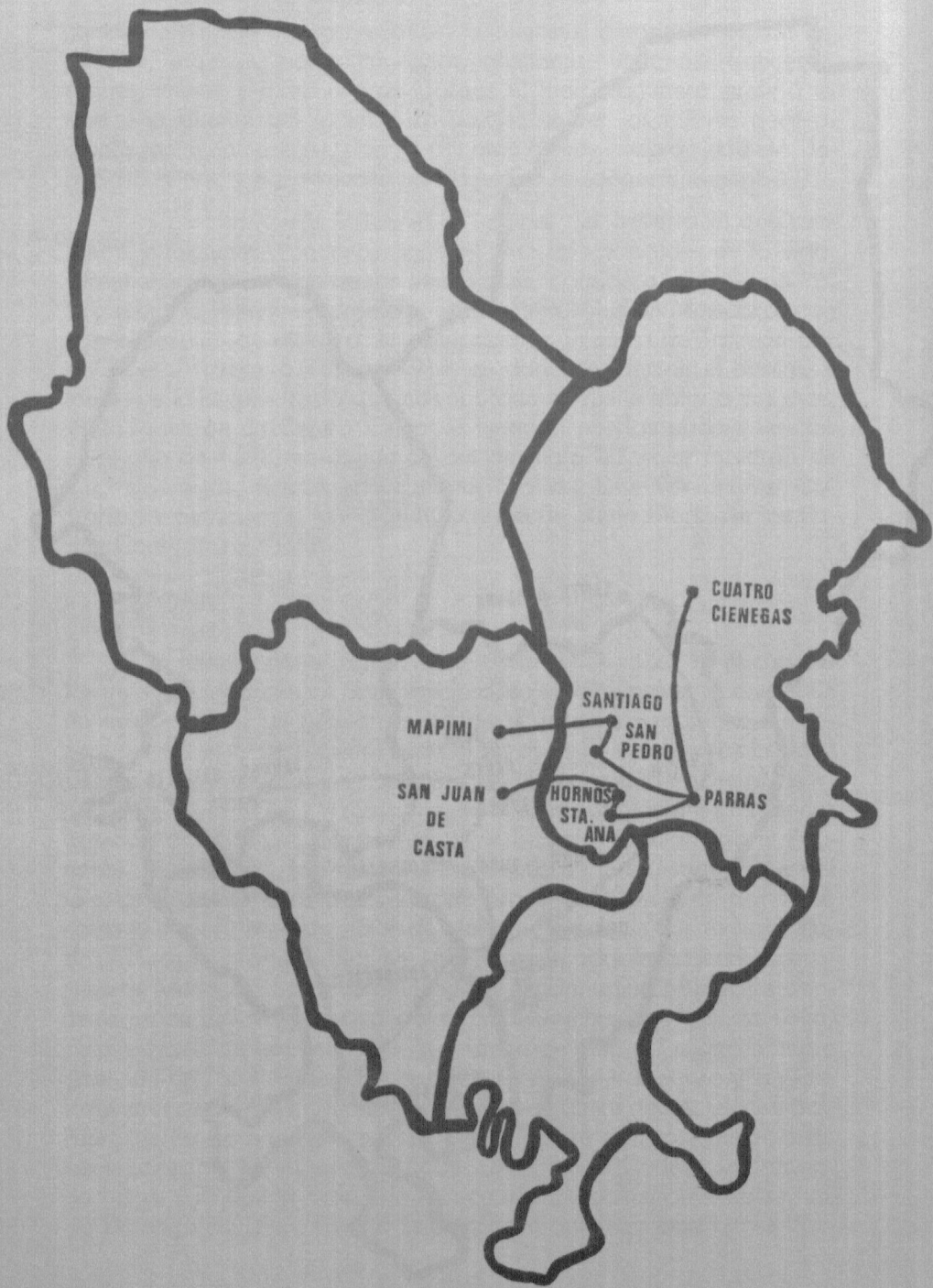
gama ó mestizaje de zacatecanos, jaliscienses, duranguenses, de españoles, ingleses, norteamericanos, alemanes, italianos, franceses, árabes, chinos y hasta negros, porque el indio Lagunero prefirió la muerte la afrenta del esclavo. La prueba es ver las nuevas generaciones tan pleomórficas, con su psicología muy propia, inquieto, laborioso, tenaz y hospitalario, ha adquirido la sangre universal.

Como en todos lados, es el hombre del desierto el que despierta inquietudes y cambios, valiente ante las vicisitudes de la vida, ofrenda su vida en bien de los demás, que considera sus hermanos. Es aquí en la Laguna en donde se fragua la Revolución Mexicana, con el pensamiento de Madero, es aquí, cuando la toma de Torreón por el General Francisco Villa en 1914, en donde se decide el destino y triunfo de la Revolución. Más si nos acordamos que la historia nos dice, es en la misión de Cuatro Ciénegas fundada por los padres Jesuitas en el año de 1598, en donde a fines del siglo XIX nace el varón de Cuatrociénegas, el gran jefe constitucionalista Don Venustiano Carranza, y pertenece a la misión fundadora de Santa María de las Parras Coah. (5,15,18,23)

V.- HISTORIA.

La historia de la Laguna parte desde 1554, (22,15,18) cuando los frailes de la orden de San Francisco, salen de Zacatecas con el fin de evangelizar a los habitantes primitivos, nómadas recolectores cazadores del norte de México, hasta el sur de lo que es hoy los Estados Unidos. . . Acompañando a Francisco de Ibarra capitán general de la conquista de la Nueva Vizcaya, llegan a varias poblaciones indígenas pasando por Fresnillo, Sombrerete, Avino, Sain Alto, (llamado el Bautismo), Río Grande, San Miguel del Mezquital y San Martín. Es en el Ojo de Agua de los Berros cerca de Nombre de Dios, en donde se canta la primera Misa del norte de México, y sur de lo que es hoy Estados Unidos de Norteamérica en 1555, por el padre franciscano Gerónimo de Mendoza. Salen de ahí luego, y llegan, a una población donde se juntan dos ríos, bautizándola como Nombre de Dios, en 1556, para elevarla a misión en 1561, y al rango de Villa del mismo nombre en el año de 1563. Si bien los conquistadores iban tras el oro y la plata los padres solo ambicionaban la conquista de almas, tan es así que fray Pedro de Espinareda con residencia en Nombre de Dios, custodia de las misiones del norte, envía al padre Diego de la Cadena y el donado Lucas, y fundan la misión de Analco, donde posteriormente se fundó Durango en 1563. (15,22) Es cierto que anteriormente Ginés Váz-





CUATRO
CIENEGAS

SANTIAGO


SAN
PEDRO

PARRAS

HORNOS
STA.
ANA

SAN JUAN
DE
CASTA


MAPIMI




Las Tribus Irritilas, nomadas recolectoras cazadoras del desierto constituian el grupo primitivo de la Laguna.



Misión de San Ignacio en Parras, Coah., misión cabecera de todas las demás en la Laguna. Fundada en el año de 1598.



Acta de la fundación de
Santa María de las Parras
el 18 de Febrero de 1598.



Capilla de San Lorenzo municipio de San Pedro todavía en pie, pertenece a las misiones de San Ignacio de Parras, Coah.

quez de Mercado, vino tras la búsqueda de un cerro de oro y plata resultando falsos los datos que tenía y fué así como se descubrió el cerro de Mercado que es de hierro solamente. Desilusionado es asaltado en Súchil y herido mortalmente, falleciendo a consecuencia de las heridas, en Juchipila, donde fué sepultado. El cerro lleva el nombre en su memoria en Durango. Otra avanzada sale de Nombre de Dios hacia el norte, fundando las misiones de San Buenaventura, ahora Peñón Blanco, y después la misión de Cuencamé en el año de 1569. De ahí salen a fundar Cinco Señores, hoy Nazas, Dgo. (15,22,18)

Hay noticias del norte, hasta las Lagunas, por las visitas que hace el propio Fray Pedro de Espinareda, quien las menciona en esa época.

En 1594, el padre Gerónimo Ramírez incursiona por la Laguna diciendo "se trata de gente en estado muy salvaje, sin pueblos ni agricultura, en extrema barbarie, desnudos, quienes practican la antropofagia, y sin más trato con nadie, son vistos con desprecio por sus vecinos los Zacatecanos y los Tepehuanes". (15,18,22)

Juan Agustín de Espinosa, Jesuita joven oriundo de Zacatecas, según Decorme, hace una nueva visita a la Laguna en 1597, buscando el sitio apropiado para la fundación de la misión que fuera el epicentro de las misiones de la Laguna. (15,22)

Es así, como ahora corresponde el relevo a la compañía de Jesús en la evangelización de la Laguna. De la Misión de Cuencamé parten el capitán Antón Martín Zapata junto con el padre Juan Agustín de Espinosa, el 12 de Enero de 1598, y llegan a Santa María de las Parras, el 18 de Febrero de ese mismo año. Han pasado por una población que fundan en la margen izquierda del río de las Nasas, y lo bautizan con el nombre de San Juan de Casta, lugar en donde actualmente está el ejido de León Guzmán municipio de Lerdo. De ahí parten en ése mismo año, a fundar la población, después misión, de Mapimí. (5,18,22,15)

Fundada la misión de Parras, el padre Juan Agustín de Espinosa principia a fundar las misiones más importantes de la Laguna como son: Santa Ana, San Mateo de los Hornos, San Pedro, Santiago, Cacique de Aztla, San Juan de Casta, San Francisco del Río Nasas, San Lorenzo, San Ignacio, Mapimí y finalmente la Misión de Cuatrociénegas. (5,18,22,15,24,26)

Muere el padre Juan Agustín de Espinoza, en 1602 "solo,

entre sus hijos, en un pueblito de la Laguna asistido por un indio“.


El Padre Francisco de Arista lo releva, y en su estancia en la laguna durante 16 años, asiste las misiones antes mencionadas y las visitas anexas, logrando con ello consolidar la evangelización de la Laguna. (18,22,5)

Don Francisco de Urdiñola, dueño absoluto de las tierras de toda la laguna, había fundado una pequeña población en el Valle del Pirineo (Valle de Parras) que posteriormente se desmembra quedando un solo reducto, donde posteriormente se funda la hacienda del Rosario, cerca de la misión de Santa María de las Parras. Se tienen problemas con Urdiñola, los cuales son superados en la lucha de posesión de aguas y tierras en ése lugar, en beneficio de los indios iritilas. (1,10,18)

Siendo Gobernador de la nueva Vizcaya Don Francisco de Urdiñola, dueño y señor de todo Coahuila y también de la región lagunera hasta el Bolsón de Mapimí, hereda las tierras laguneras al primer Marqués de Aguayo por el matrimonio de Doña Francisca Valdez de Alceaga y Urdiñola y Don Agustín de Echevers y Zubiza a quien el Rey Carlos II concedió en Noviembre de 1682 el título de Marqués de Aguayo. Urdiñola muere en 1618. (1,10,15)

Tierras realengas de la jurisdicción de Parras, son solicitadas a la real Audiencia de Guadalajara, y después de mediciones, se le conceden las tierras de la Laguna de 115 sitios de ganado menor y 28 de ganado mayor. Pasan así sucesivamente de manos a manos por los Marqueses de Aguayo, hasta Don Joseph de Azlor Virto de Vera, a quien corresponde en justicia, cronológicamente hablando, ser el primer hombre que diera su esfuerzo, su caudal y hasta su vida para fincar la iniciación de la riqueza de la región de la Laguna. Casado con Doña Ignacia Javiera de Echevers y Zubiza, biznieta de Don Francisco de Urdiñola se instala en Coahuila en el año de 1712 habiendo llegado a ser Gobernador y comandante militar de Coahuila y Texas en el año de 1719. De sus descendientes quedó el quinto y último de los Marqueses de San Miguel de Aguayo, quien fué uno de los firmantes del acta de la Independencia de México. Existen actualmente descendientes de él, de la quinta, sexta y séptima generaciones. (10)

En 1844 las propiedades del Marquesado de Aguayo son compradas por Don Carlos Sánchez Navarro y Berain, y por el lado de la Laguna de Durango, el sargento reformado Don Joseph de



Don Leonardo Zuloaga dueño y señor de las tierras laguneras en el siglo pasado. Fallece en el año de 1866.



Doña Luisa Ibarra viuda de Zuloaga heredera de parte de su esposo Don Leonardo Zuloaga de todas las tierras laguneras de Coahuila.




Aspecto actual de lo que fué la Casa grande de la Hacienda de Hornos, construida por Don Leonardo Zuloaga en el año de 1848.




El Torreoncito y la cuadra construida por Don Leonardo Zuloaga en 1853. Símbolo de la ciudad de Torreón. (Todavía en pie).




En plena pizca en los campos algodoneiros de San Pedro, Coah.



Ferrocarril de tracción animal que se uso a fines del siglo pasado y principios del presente para el acarreo del algodón por el rumbo de San Pedro.



Presa de San Marcos sobre el Rio Nazas al sur de San Pedro construida en el año de 1869. Es de tipo Man.



Don Andres Eppen representante de la Casa Rapp Sommer y Cía., dueña del rancho del Torreón en Noviembre de 1887 ordena el primer trazo del rancho del Torreón.

Velasco y Restan dueño de vastas propiedades para 131 sitios y 1/2 de caballería más 232 1/2 sitios de ganado mayor, quien al morir el 3 de Octubre de 1786, hereda a su hijo Juan Vicente, sus propiedades a las cuales se agregan las de Don José Vázquez Borrego que pasaron a su acreedor el presbítero Jacinto García Rojas, de Guadalajara. Estas, son compradas en concurso por Don José Zambrano, entregándosele las propiedades por mandato del Gobernador, en mayo de 1800. Por subasta éstas propiedades pasan en 1836 a las manos de Don Juan Nepomuceno Flores en el precio de doscientos noventa y dos mil seiscientos noventa y tres pesos, tres reales, dentro de las cuales están las haciendas de Ramos; San Juan de Casta y anexas, en la Laguna. Hay un acuerdo entre los Marqueses de Aguayo y Don Juan Nepomuceno Flores en los límites de propiedades de la Laguna. (10)

El 24 de abril de 1848, compran Don Leonardo Zuloaga y Juan Ignacio Jiménez, las grandes extensiones que comprenden las tierras de San Lorenzo de la Laguna, de manos de Don Jacobo Sánchez Navarro, en representación de su hermano el Lic. Carlos Sánchez Navarro, quien a su vez había adquirido de los Marqueses de San Miguel de Aguayo, como antes se dijo. (10)

Poco tiempo después hay un acuerdo entre J. Ignacio Jiménez y Don Leonardo Zuloaga, quedándose las tierras de San Lorenzo de la parte de Coahuila en manos de Don Leonardo. Oriundo de España éste último, emigra a México junto con sus hermanos Pedro y Ramón, al final de la consumación de la Independencia, viniendo Don Leonardo a Coahuila. En Parras casó con una distinguida dama y rica heredera de familias Parrenses, Doña Luisa Ibarra en el año de 1830, agregando a la hacienda de San Lorenzo, la de Santa Ana de los Hornos, en donde fundó su estancia principal en la Laguna, después de comprarla a los sucesores de Don José María Herrera su dueño anterior. Organizador inteligente, sus negocios prosperan rápidamente, fomentando la agricultura y la ganadería, traza los sistemas de riego en forma científica, que son de admiración en todo el país. Al controlar las aguas del Nasa, se forman los ciclos de cultivos agrícolas, debiéndose a ello el progreso de la Laguna, junto con Don Juan Ignacio de Jiménez. Juan Nepomuceno Flores, por el lado de Durango funda San Juan de Casta (Hoy Ejido de León Guzmán) quien había fundado Avilés (hoy Villa Juárez), y la hacienda de San Fernando (Hoy Lerdo, Dgo) y sus anexas, la Loma y la Goma y otras más. (10)

El problema de más de medio siglo del dominio de las aguas, sucitados por los ribereños del río Nasas, se resuelve hasta que el Ing. Ramón Ibarrola mandado por el Gobierno, da fin al problema con bases convencionales. Las incursiones de los indios bárbaros, las dificultades económicas que van surgiendo, merman la salud de Don Leonardo Zuloaga, quien años antes (en 1850) había ordenado la construcción de la Presa del Coyote (que fué terminada en 1853) y la construcción del primer Torreoncito, el que en una avenida torrencial del río Nasas, se llevó junto con unos jacales que estaban cerca, además de la cuadra que se había construído junto al Torreón. (10)

Fué su administrador Don Roberto Santacruz, quien construyó el Torreón definitivo, en el costado oeste de la nueva cuadra que más tarde será la casa grande de la Hacienda del Torreón, y que perteneciera a la antigua Hacienda del Coyote. En ésa área, junto a los jacales de las familias Peralta, de Cuencamé, se abren campos al cultivo, desmontando hasta el Pajonal y el Tajito, formándose así el primitivo rancho del Torreón. (10)

Don Leonardo Zuloaga, viene a menos en salud, y se traslada a la Villa de Parras, en donde fallece en 1866, heredando todo, a Doña Luisa, la que administra por un tiempo en una forma maravillosa, los negocios de su difunto marido. Las malas cosechas los compromisos contraídos anteriormente, y las deudas, hace que Doña Luisa comprometa las propiedades por el rumbo, de San Pedro a sus acreedores que vivían en la ciudad de Saltillo, Coah., como fueron Don Guillermo Purcell y Don Juan O' Sullivan y por otro lado las propiedades de San Antonio del Coyote que incluye el Rancho del Torreón, a la Casa Rapp, Sommer y Compañía suscesora de Don Agustín Gutheil y Cía., de la ciudad de México, y vende el 23 de Agosto de 1886, en la cantidad de doscientos veinte mil pesos. Puede considerarse a Doña Luisa de Ibarra, la visionaria del futuro de la Laguna, pues antes de que otra cosa sucediera, comenzó a repartir tierras entre la gente de la región, más los colonos que se iban agregando, ante la fama del algodón de la Laguna, formándose así, múltiples haciendas por el año de 1886 fecha en que Doña Luisa Ibarra Vda. de Zuloaga fallece. Principia luego un auge enorme en la región lagunera, las cosechas se incrementan y el acarreo del algodón de todas las haciendas de la Laguna es un problema, por la abundancia de las mismas y de los medios de locomoción tan rústicos como eran los carromatos. En vida Doña



Coronel Carlos González Montes de Oca, nacido en 1848 en la Villa de Viesca, Coahuila. Primer Presidente electo por voto popular de la Villa de Torreón.







Foto antigua de la fábrica de explosivos de Dinamita, Durango. Fundada por Don Juan Brittingham.




Edificio donde fué establecida la Cía. Manufacturera la Alianza, S. A., de Aceites y Jabones. Torreón, Coah.



Puente del ferrocarril sobre el Rio Nazas. Al fondo el cañon de Calabazas.




Fotografía del recuerdo de los tranvías de Torreón a Lerdo cruzando el puente sobre el Rio Nazas.



Primera planta de Luz Eléctrica que movía los tranvías de Torreón a Lerdo por el año de 1898.



Plaza de Toros de Torreón construida por el coronel Carlos González e Ing. José Farjas. Inaugurada el 20 de enero de 1902.



"El Ojo de Agua del Oasis" en donde nació la agricultura en la laguna por el año de 1848 al sur de San Pedro, Coah.

Luisa Ibarra Vda. de Zuloaga había permitido y facilitado el terreno suficiente para el paso del Ferrocarril Central y después el Internacional, que por un estudio concienzudo hecho y dictaminado por el Sr. Morley, fue posible hacerlos una realidad, cruzando precisamente en el rancho del Torreón. El Central en el año de 1883, el 23 de Septiembre y el Internacional el 1o. de Marzo de 1888. Este acontecimiento fué trascendental después de resolverse negativamente las peticiones del Lic. Gómez Palacio, de que el ferrocarril Central pasara por Durango. En ésta forma el Gobierno optó con razonamientos, fundamentados en estadísticas, que así fuera. (10) (11)

Siendo la casa Rapp, Sommer y Cía., la dueña del Rancho del Torreón, su representante el Sr. Andrés Eppen, pensó en la posibilidad de que se formara una población cerca de la primitiva estación del Torreón. Fué así como en Noviembre de 1887, Don Andrés, solicitó los servicios profesionales del Sr. Ing. Don Federico Wulff, quien hace el primer trazo del Rancho del Torreón en forma de cuadros paralelos, disponiendo el Sr. Eppen que midieran cien varas por lado, y, las calles 25 varas de ancho. (11)


Pujante económicamente, con un trazo modernista, la población va incrementándose en una forma fabulosa, adquiriendo, en ése entonces en propiedad la hacienda del Torreón, el Sr. Coronel Don Carlos González Montes de Oca, nacido en 1848 en la Villa de Viesca. Fué uno de los defensores ante el invasor francés y del pendón liberal, y presidente varias veces de Matamoros de la Laguna, Coah. Intervino en forma eficaz, siguiendo las instrucciones de Don Evaristo Madero, Gobernador del Estado en la solución favorable de los usuarios del río Nazas. El Coronel González dueño de la hacienda del Torreón, algunos años después erigida en Villa, la vende a Don Feliciano Cobián, reservándose solamente algunas fracciones de terreno alrededor de la nueva Villa. Fue nombrado primer presidente electo por voto popular de la Villa del Torreón, después de que el Sr. Antonio Santoscoy dictó las primeras medidas administrativas y de organización municipal, por instrucciones del Gobierno del Estado el 25 de septiembre de 1893. El crecimiento es incontenible, nuevos colonos se agregan al antiguo rancho de Torreón, y van surgiendo progresivamente nuevos personajes que influyeron en el desarrollo y progreso de la Villa de Torreón, como Don Andrés Eppen ya mencionado, el Ing. Federico Wulff, quien trazó personalmente el plano primitivo de la población y fundador del mismo, Don Feliciano Cobián, Don Joaquín Serrano a quien se debe el principio y después el desarrollo industrial de Torreón, fundando la fábrica de

hilados la Fé en 24 de Marzo de 1898, la compañía de Luz eléctrica el 21 de febrero de 1891, la fábrica de jabón la Unión, en febrero de 1900 y otras más. La fábrica la Constancia que comenzó a trabajar el 1o. de agosto de 1890 puede considerarse la primera industria instalada en ése año por el Sr. Aymes. La 2a. negociación industrial establecida fue la Compañía manufacturera la Alianza, S. A., de aceites y jabones, en los terrenos que hasta nuestros días existen, transformándose después en la Cía. Industrial Jabonera de la Laguna, ahora Harinera. (11)

El 1o. de abril de 1898, principian las operaciones bancarias en Torreón, con la Sucursal del Banco de Coahuila, siguiendo el Banco de Londres y México, y el Banco Americano. El Banco Agrícola Hipotecario establece la sucursal en ésta población y abrieron agencias el Banco Mercantil de Monterrey y el Banco de Nuevo León. Si bien por un lado se aprecia el auge y desarrollo de la ciudad de Torreón que fue erigida en ciudad el 15 de septiembre de 1907 en algunas regiones como San Pedro, también surge el desarrollo en todos los aspectos, con el antecedente de la formación de la Colonia de San Pedro, después de la repartición que hace Doña Luisa Ibarra Vda. de Zuloaga en el sitio donde se construyó el Canal de la Trasuila en el año de 1869, formándose después nuevos canales históricos como el de San Isidro y el canal de Guadalupe abierto en el año de 1874. Construyeron la Presa de San Pedro, y en el canal de la Trasuila, se construye la presa del mismo nombre, que permite controlar las aguas del Río Nasas a éste nivel. Figuran dentro de las primeras propiedades en San Pedro: El Retiro, El Venado, Nuevo Texas, La Reforma, Uribe, La Victoria, González Fierro, Enríquez, La Batalla, El Salvador, La Providencia, Taffinder y Panamá. Se agregan posteriormente en 1870 Las Habas, Mayrán, San Nicolás y Cerro Bola del Distrito de Parras. El 20 de abril de 1873, el ejecutivo del Estado por Decreto eleva a Villa de San Pedro a ésta población de Colonos entre los cuales pueden mencionarse como fundadores a Don Jesús María Gámez, Don Gerónimo Berlanga, Don Epitacio Sifuentes, Don Juan Acuña y Don Francisco Gámez. A este núcleo colonizador se van agregando progresivamente otros más, y también algunas haciendas, como la de San Marcos del distrito de Matamoros. Por el lado de Tlahualilo se funda la Cía. Agrícola limitada de Tlahualilo que comprende todos los terrenos regados por el Canal de Tlahualilo, que parte de la margen izquierda del río Nasas. la compañía próspera, pasa después a manos Inglesas administradas por Norteamericanos, a fines del siglo pa-




Caseta reguladora de la Presa del Coyote, construida en el año de 1853.



Ayuntamiento de Torreon, Coah., que preside Don Nazario Ortiz Garza. 1927-1928.




Vista del Edificio de la Presidencia Municipal en Matamoros, Coah.




La ladrillera en Matamoros construida a fines del siglo pasado por la familia Schumm y Cía.



Muestra de ladrillos que se fabricaba en Matamoros en la ladrillera fundada por Schumm y Cía.



Tanque de la Flor de Jimulco dentro de las ruinas de lo que fué la primera Guayulera que llevó el nombre de Anglo-Mexicana a fines del siglo pasado.



Primeras pacas elaboradas por ejidatarios en 1937, un año después del Reparto Agrario en la Laguna.




Campo dorado por la siembra de Trigo en la Laguna.

sado y principios de presente. La concesión para fundar la Cía Agrícola de Tlahualilo se firmó el 14 de Abril de 1887, por negociantes de la Villa de Lerdo. (10,11)

Por otro lado, Don Juan Gaidor había adquirido de Don David Winfield en 1870, Jimulco, que más tarde Don Amador Cárdenas que era parcionero del Sr. Gaidor adquirió en propiedad, construyendo en el año de 1876 la presa sobre el Río Aguanaval, que permitía regar una extensión de 20 lotes. El cultivo principal era el algodón, habiéndose fundado allí mismo un despepite primitivo, cuyas pacas, eran enviadas a Durango a la fábrica de hilados el Tunal. Pronto se crean con el advenimiento del ferrocarril otras haciendas agrícolas anexas, siendo la principal la Flor de Jimulco, en donde se fundó a su vez la primera negociación guayulera en el país que llevó en nombre de Anglo-Mexicana. A fines del siglo pasado, los dueños de la antigua hacienda de Hornos, Don Claudio Juan Martínez otrora de Don Leonardo Zuloaga, ponen el ejemplo de ingenio, tenacidad y trabajo, fundando el emporio industrial más importante posiblemente de todo México. En la hacienda de Hornos había una fábrica y fundición en la cual se hacían desde los implementos más simples agrícolas, hasta locomotoras de vapor, vagones de ferrocarril, carros de pasajeros, góndolas, furgones y tranvías como el de Viesca, tirados por mulas. El advenimiento del movimiento revolucionario a principios de siglo, detuvo el desarrollo industrial de la hacienda de Hornos, habiendo emigrado de la región la familia de Don Claudio Juan. Pueblo Héroe, Matamoros, quien con los custodios, encabezados por el General Jesús González Herrera, el grupo leal a Juárez en la Laguna, estaba compuesto principalmente por Juan de la Cruz Borrego, Angel Ramírez, Julián Argumedo. Darío, López Orduña, Vicente Ramírez, Cecilio Ramírez, Andrés Romérez, Diego de los Santos, Epifanio, Ignacio, Telesforo y Jerónimo Reyes, Mateo Guillen, Marino Ortiz, Guadalupe Sarmiento, Francisco, Julián y Guillermo Caro, y Manuel Arreguin; protegen el archivo de la Nación en la cueva del Tabaco en éste municipio, y es el propio Presidente Juárez, quien en 1864, hace la primera repartición de las tierras, a un grupo Matamorenses. (11)

Gómez Palacio, Dgo., principia su fundación en la antigua Hacienda de Santa Rosa, en la estación Lerdo del FF. CC. central. Habiendo cedido los terrenos Don Santiago Lavín, la ciudad recibe el nombre, en memoria del Lic. Francisco Gómez Palacio, duranguense muy ilustre. Progresivamente la ciudad de Gómez Palacio va adquiriendo fama por el impulso industrial habiéndose instalado la Cía.

Jabonera La Esperanza, la más grande de América Latina a fines del siglo pasado por Don Juan Brittingham. Tenía fábricas de cerillos de zapatos (estación Cunard) y la casa Redonda en donde se reparaban las máquinas y vagones del ferrocarril, además de almacén de maquinaria, etc. La fábrica de explosivos más importante de América Latina en Dinamita, Dgo., fué fundada igualmente por Don Juan Brittingham. El auge de la Villa de Torreón que como sabemos fue elevada a éste rango en 1893 se debe al desarrollo de tantos negocios, que era necesario una comunicación urgente entre Lerdo, Gómez Palacio y ésta Villa. Se pensó en tranvías para unir las tres poblaciones, formándose una sociedad cuyo consejo de administración estuvo integrado por Don Miguel Torres, Uripiano Ruiz Lavín, Don León Signoret y el Lic. José Zurita, habiendo sido el Lic. Manuel José Othon (poeta insigne) quien gestionó las concesiones necesarias por 15 años, ante los gobiernos de Coahuila y Durango en marzo de 1898. Los primeros tranvías fueron de tracción animal habiéndose obtenido un éxito inesperado de servicio público y pronto se transformaron en eléctricos, habiendo sido ésta región la segunda población después de la metrópoli en tener tranvías eléctricos. Fué la compañía del ferrocarril eléctrico de Torreón quien adquirió la planta de luz eléctrica, la cual después fué adquirida por la Cía. Nacional de Electricidad. Poco a poco vamos viendo como la Comarca Lagunera se transforma en un emporio agrícola e industrial, con el nacimiento de nuevas fuentes de trabajo y el desarrollo agrícola en el campo, fundación de despepites, exportación de algodón, y también por la gran producción de frutales, de maiz y frijol, y las otras fuentes de trabajo, por la instalación de factorías nuevas, en Lerdo y Gómez Palacio y Torreón. Se mencionan en forma especial la Fundición Metalúrgica, fundada en el año de 1901 la cual llega a ser posteriormente la Cía. Peñoles y actualmente la Cía. Met. Mex. Peñoles, la más grande exportadora de algunos metales, dentro de los cuales ocupa el primer lugar en plata. En 1905 adquirió sus terrenos la Continental Mexicana Rubber Co., para explotar el guayule obteniendo los más altos tonelajes de exportación. Hubo otras dos guayuleras conexas, las cuales fueron prósperas. El desarrollo cultural y educacional alcanza también su importancia instálándose escuelas a un ritmo acelerado, mencionando algunas como la escuela Benito Juárez, Amado Nervo, la Carrillo Puerto, la del Centenario, la Alfonso Rodríguez, etc. De teatros para el año de 1897 contábamos con el Teatro Herrera, el Teatro Ricardo de la Vega, donde estuvo el Cine Royal. El 8 de Julio de 1901 se principió la construcción de la Plaza de




Escuela fundada en el Ejido Solís, Coah., en el año de 1937.




Un aspecto de la construcción de la presa del Palmito que después se llamó "Lázaro Cárdenas".



Casa en donde estuvo prisionero el Padre de la Patria Don Miguel Hidalgo y Costilla en el año de 1811 en Viesca, Coah.



Placa colocada en la Casa en Viesca, Coah., que señala el sitio donde estuvo prisionero el padre de la patria Don Miguel Hidalgo y Costilla el 3 de Abril de 1811.




Monumento en San Pedro, Coah., en memoria de los fundadores. Don Jesús María Gámez, Don Jerónimo Berlanga, Don Epitacio Sifuentes, Don Juan Acuña y Don Francisco Gámez.



Reloj de Lerdo, Durango a un costado de la Presidencia Municipal con caracteres Arabigos. Fue donado por la colonia Libanesa.



Aspecto de la Plaza con su Kiosko de la época Porfiriana en ciudad Lerdo, Dgo.



Edificio que contiene el avión "EL CONQUISTADOR DEL CIELO" en el cual Francisco Sarabia oriundo de ciudad Lerdo efectua la proeza del vuelo directo de México a Nueva York en 1939.

Toros Torreón, habiendo sido inaugurada el 20 de enero de 1902 siendo los propietarios el Coronel Carlos González, Don Augusto de Alemán, Don Carlos Martínez e Ing. José Farjas. En el año de 1906 en la manzana número 24 durante la administración del Sr. Luis M. Navarro se construyó el nuevo centro de abastos que se conoce como el Mercado Juárez. En conexión con el Banco Chino se pretendió ampliar el servicio urbano de tranvías en la ciudad de Matamoros de la Laguna, para la cual se fundó la Cía., de tranvías Wah Yick. El 9 de diciembre de 1907 fueron autorizados por la asamblea general de accionistas, de la sociedad Casino de la Laguna, S. A., para comprar el terreno y fincar el suntuoso edificio, que figuraba entre los primeros de la República Mexicana, el Casino de la Laguna. (11)

El edificio fué inaugurado con un suntuoso baile de celebración, de las fiestas patrias y del centenario, el 15 de septiembre de 1910. Hombres claves que figuran en el desarrollo y progreso de Torreón está Don Francisco A. Villanueva, tercer presidente de Torreón, varias veces electo, Don Luis M. Navarro, cuarto presidente municipal de Torreón, a quien se deben obras muy importantes de la ciudad. Honor a Don Rafael Aldape Quiroz que siendo presidente municipal en esa fecha, el 15 de septiembre de 1907 la legislatura del Estado, que encabezaba el Sr. Gobernador del Estado Lic. Miguel Cárdenas, es elevada a rango de ciudad, la villa de Torreón. Brillantísimo acto oficial, cuyo orador, en hermoso discurso se escucharon las palabras del Dr. Carlos Viesca Lobatón. Se inauguró el edificio de la escuela oficial Núm. 1 para niñas, la nomenclatura de la ciudad, y se colocó la primera piedra para el nuevo edificio del Palacio Municipal en la manzana 106. (11)

Don Alberto M. Zwain fué el primero que trasladó el pensamiento de los Torreonenses a las letras de molde, publicando en 1902 el Periódico de política y literatura, "El Iniciador". Zwain construyó una prensa de modelo primitivo con presión de torniquete, lo que permitía una impresión muy lenta, que requería un gran trabajo, economía y constancia. Llegó a ser uno de los principales talleres tipográficos de Coahuila en el año de 1902. Aparecen posteriormente la revista escolar, El Aguila de Oro, El The Torreón Entrepise, El Porvenir de Torreón, Justicia del Nuevo Mundo, El Lagunero y otros más, como "El Enano" cuyo director fué Don Jesús Lazalde Castañeda. En 1921 se fundan "El Seminario", "Chaplin", "Evolución", y el prestigiado periódico "El Siglo de Torreón" que ganó en 1976, el

Premio Nacional de Periodismo, el cual fué fundado por el Sr. Lic. Don Joaquín Moreno, alcanzando el prestigio que tiene, gracias a su director actual, Don Antonio de Juambelz y a su jefe de redacción Don Enrique Mesta y a otros más y a la magnífica administración de Don Alfonso Esparza. La Opinión, otro de los buenos diarios de Torreón, décano de la prensa local, cuyo director Don Rosendo Guerrero, fundador, y sus hermanos Salvador y Don Edmundo, lo han elevado a primera categoría; "Noticias" el periódico más noble de la ciudad fundado por el Ing. Antonio Dueñez Zurita, va en vías de progreso por su seriedad y periodismo ético. Es indiscutible el avance progresista de la Laguna. (11)


Viesca tiene su historia, cuando Ignacio Francisco de Barrutia gobernador de Nueva Vizcaya, ordenó que el alcalde Mayor de Parras Don Prudencio Basterra y el cura Don Mariano de Valdez fueran al paraje del Alamo, y el 24 de julio de 1731, llegan con 45 familias tlaxcaltecas y cuatro célibes, y fundaron la Villa de Viesca. Abundante en agua, y su laguna hacia el lado norte, es riqueza inagotable en cloruro de sodio y sulfatos por los grandes sedimentos que por milenios se formaron desde el cretáceo.

Todavía se recuerdan las delicias de los días de campo a Viesca, por sus balnearios en los ojos de agua de Juan Guerra, el tunel, las marraneras de agua caliente, y las fiestas en agosto del santo patrono, Santo Santiago.

Su capilla guarda documentos de bautismos y matrimonios, etc., muy valiosos del siglo XVIII.

De la misión de Santa Ana, en el ojo de agua, a una legua de San Mateo de los Hornos, se aprecian todavía los cimientos de lo que fué la primera misión de la Laguna, con cabecera en Santa María de las Parras.


De la misión de Santiago, solamente quedan ruinas y cimientos, cerca de San Pedro, Coah., en la falda del cerro del mismo nombre, rumbo a Cuatrociénegas. El Baicuco, Mayrán, Cleto, San Lorenzo, San Ignacio, las visitas anexas, todavía algunas en pie, y otras en ruinas son testigos cronológicos de el paso amoroso de los grandes evangelizadores, los padres Jesuitas, y de entre ellos Juan Agustín de Espinosa y Francisco de Arista. Pasan las misiones y visitas en el año de 1787, con la expulsión de los padres Jesuitas, a manos del clero secular, que coincide en ése entonces con desastres y la peste, dejando a fines del siglo XVIII sólo ruinas y soledad en las



Monumento en la cueva del Tabaco municipio de Matamoros, Coah., con los nombres de los custodios.



Panorámica de la Comarca Lagunera.



Presidencia Municipal de la ciudad de Torreón, Coah., cuyo primer piso fue ordenado construir por el Gral. Francisco Villa y terminado en su planta alta por el presidente Duarte.



Aspecto Bello del Palacio Federal por la avenida Morelos en Torreón, Coah.



Monumento al Licenciado Francisco Gómez Palacio en memoria de quien nuestra hermana ciudad lleva su nombre.

parajes, estancias, y en las misiones, antes florecientes y prósperas. Se conoce por primera vez la labor de formar sementeras, en todas las misiones, transformándose entonces en poblaciones más o menos estables, alrededor de ellas, porque además de enseñarles la agricultura, obtenían el germen del amor al prójimo que recibieron de los evangelizadores. El Obispo Mota y Escobar que pasó en el año de 1604, habla de los pueblos de la Laguna en particular de la misión de San Pedro del río Nasas diciendo que lo habitan los Mexues y Ocolas, quienes tenían sementeras, y eran dóciles, de fácil catéquesis. La misión de Mapimí, se forma en el año de 1598, y se transforma en Villa en 1777, habiéndose descubierto ricos minerales, se funda un presidio por los constantes ataques de los Cocoyomes y Tobosos. A fines del siglo pasado se funda un verdadero pueblo minero en Ojuela cerca de Mapimí que se transforma en un pueblo fantasma poco después, a pesar de sus ricos minerales. (11,18,24)

La inquietud por un desarrollo global de la región lagunera es en todos los ámbitos. Matamoros produce los mejores ladrillos de la región en fábrica fundada por Schumm y Cía. En Parras los vinos, el auge agrícola con el paso de los trenes, el inicio de la industrialización y su desarrollo progresivo, más escuelas, más poblaciones, etc.

En 1908 grupos inquietos en Viesca, Gómez Palacio, San Pedro, Coah., las Vacas (Ciudad Acuña) poblaciones en Chihuahua, en Puebla de los Angeles con los Aquiles Serdán, se extiende el pensamiento Maderista de "Sufragio Efectivo No Reección", ante 30 años de dictadura. Persecuciones, represión y represalia caracterizaban éste período hasta el grito de Viva Madero, Viva la Revolución, en 1910. Nuevamente los laguneros se lanzan a la lucha, cayendo las primeras víctimas como los Serdán, en Puebla, también en Viesca, en Gómez Palacio, etc. Convulsiona el país en una guerra fratricida, cae la dictadura, sucede la decena trágica después de electo Madero como presidente, quien muere asesinado, apoderándose del gobierno Victoriano Huerta un dictador, que dura poco. En la Convención de Aguascalientes hay el primer intento de paz, que fué efímero, sobresaliendo en el norte el general Francisco Villa, que tomó dos veces a Torreón, pasando por Gómez Palacio y Lerdo, con su poderosa División del norte y en el sur Zapata. El cerebro constitucionalista Don Venustiano Carranza amalgama el idealismo revolucionario con la constitución de 1917, y da cauce a la energía revolucionaria hacia una era de justicia social y de paz. Varios




Edificio que ocupa actualmente la Presidencia Municipal de la ciudad de Gómez Palacio, Durango.



Aspecto de la Calle Independencia al fondo la Parroquia de Guadalupe de la ciudad de Gómez Palacio, Dgo.



Vista Aerea de la ciudad de Matamoros, Coah.



Monumento construido en la cueva del Tabaco donde el año de 1864 se guardaron los Supremos Poderes de la Nación.

asesinatos se suceden entre ellos el del propio Carranza, Zapata y del general Francisco Villa, que vivía tranquilamente en su hacienda de Canutillo, Dgo. Calles presidente, después de Obregón, da estabilidad al país, por ser un auténtico estadista, y por su pensamiento liberal, desencadena la guerra cristera que dura poco tiempo hasta que Portes Gil da fin a ella, mediante un arreglo. El crecimiento de la población, las necesidades imperiosas de subsistir, atinadamente meditadas por el presidente General Lázaro Cárdenas, da lugar el reparto de las grandes haciendas y latifundios existentes en la región lagunera, formándose así los ejidos y pequeñas propiedades, el Banco Ejidal, escuelas federales, hospitales y clínicas periféricas, etc., en 1936. Según la constitución las tierras son de la nación y los propietarios sólo de posesión temporal. Los partidos políticos luchan por el predominio, y si bien el General Plutarco Elías Calles en 1925 funda el PNR, cambian sus siglas al PRI, con las cuales se identifica el pensamiento de la Revolución Mexicana. Torreón, después de la revolución, a pesar de la asonada escobarista el ayuntamiento de 1927-8 encabezado por el Sr. Don Nazario Ortiz Garza, hermosea la ciudad con monumentos en las calles y avenidas amplias y limpias, construye más escuelas y ya siendo gobernador del estado de Coahuila, y presidente de Torreón el Sr. Don Francisco Ortiz Garza, se construye el Estadio de la Revolución en festejo de los 25 años como ciudad en el año de 1932. (11)

Mucho les debe Torreón en su desarrollo al entonces Gobernador Don Gustavo Espinoza Mireles, al General Arnulfo González y al General Manuel Pérez Treviño, las obras hablan por sí mismas. Todavía está la casa del obrero construida por Don Nazario Ortiz Garza, las mejoras a la Alameda, etc. (11)

La Laguna llega a ser un emporio, un oasis rescatado al desierto, pero se debe al esfuerzo de una galería de presidentes que se han sucedido desde entonces, de magníficos Gobernadores del Estado, y al espíritu y el esfuerzo de sus hombres. Basta dar un paseo panorámico por los municipios de Lerdo, Gómez Palacio, Mapimí, Tlahualilo, Francisco I. Madero, San Pedro, Coah., Viesca, Matamoros, Parras y Torreón, para ver escuelas, mejores viviendas, los campos verdes, electrificación, algunos hasta con televisión refrigeradores, tiendas Conasupo, clínicas del I.M.S.S., agua potable entubada, y si bien existen muchas deficiencias todavía por superar, se logrará seguramente en forma paulatina, con el desarrollo integral del país.



Don Alberto M. Zwain pionero del periodismo en la Laguna publica en 1902 el periódico el Iniciador.



Edificio del periódico "EL SIGLO DE TORREON" quien principió sus funciones periodísticas en el año de 1922.



Edificio que ocupa el mas nobel de los periódicos laguneros "NOTICIAS" fundado en Torreón por el Ing. Antonio Dueñez Zurita el 13 de Mayo de 1975.



Edificio que ocupa "EL DIARIO LA OPINION" décano del periodismo comarcano en la esquina de Avenida Matamoros y Calle Falcón.

Dar importancia primordial al desarrollo y estabilidad en el campo, que nos da los alimentos y elementos de industria, y también a la educación en todos los niveles, deberían ser las metas de solución más importantes, en donde participemos todos, sin egoísmo alguno.

Qué agradable es hacer un análisis de las cosas que se han logrado en beneficio de nuestros semejantes, que son nuestros hermanos, creer y tener fé, como lo tuvieron los evangelizadores y fundadores de ésta tierra muy querida, y esperar un mañana mejor, para las futuras generaciones.

Presenciar el espectáculo maravilloso de un crepúsculo lagunero con sus tintes dorados y escuchar las notas musicales "De Torreón a Lerdo" del maestro Don Pioquinta González, nos lleva la memoria, la esperanza del 5o. sol de los Mexica: LA NUEVA HUMANIDAD.

No ha sido la pretensión de hacer una historia de la Laguna, sino sólo una monografía sintética, que lleve solamente el mensaje y el análisis de la Laguna al alcance de todas con el fin de sentar las bases para un acercamiento de los laguneros, en beneficio de nuestro Estado y de nuestro México.

En memoria del 72 aniversario de la fundación de la ciudad de Torreón, Coah.

DR. LUIS MAEDA VILLOBOS

Coordinador General

Enero de 1979

Torreón, Coah., México.

BIBLIOGRAFIA

- 1.- Coahuila y Texas en la Epoca Colonial. VITO ALESSIO ROBLES 1938.
- 2.- CETENAL.
- 3.- Cueva de la Candelaria. LUIS AVELEYRA ARROYO DE ANDA 1956.
- 4.- CHICHIMECATL J. de Jesús Dávila Aguirre, Saltillo, Coah. 1967.
- 5.- Dicc. Bibliográfico de la Cía. de Jesús, Tomos I, II y III B. P. 1963 JUS.
- 6.- El Origen del Hombre Americano, PAUL RIVET.
- 7.- Despertar Lagunero, JOSE REYES PIMENTEL 1937.
- 8.- El Primer Americano. C. W. Ceram 1971 Ed. Destino.
- 9.- Estudio sobre la Estatura Media del hombre Primitivo de la Laguna Esc. Med. U.A.C. 1976.
- 10.- Geografía Desc. y Economía y Social del Edo. de Dgo., CATARINO HERRERA 1934.
- 10.- Historia de la Laguna. EDUARDO GUERRA 1953.
- 11.- Historia de Torreón. EDUARDO GUERRA 1957.
- 13.- Historia de Coahuila. ILDEFONSO VILLARELLO VELEZ, Saltillo, Coah.
- 14.- Handbook of Middle American Indians Univ. of Texas Austin Pres. ROBERT C. WEST. 1971.
- 15.- Historia de la Igl. de Dgo. IGNACIO GALLEGOS 1969.
- 16.- Historia del Estado de Dgo. ARNULFO OCHO REYNA 1958.
- 17.- Inf. Gral. de la Comisión de la Comarca Lagunera Ed. Cultura Mex. 1930.
- 18.- La Obra de los Jesuitas Mexicanos. GERARD DECORME, Tomo I.
- 19.- Historia general de la Revolución Mexicana, JOSE C. VALADES 1976.
- 20.- Los primeros Americanos. ROBERT CLAIRBORNE, Time Life 1973.
- 21.- La cosecha, JOSE REYES PIMENTEL 1939.
- 22.- Manual de Historia de Dgo. PASTOR ROUAIX DECORME P. SARABIA 1953.
- 23.- México Prehispánico Ed. Diana 1935.
- 24.- Nueva Galicia, Nva. Vizcaya, Nuevo León. ALONSO DE LA MOTA Y ESCOBAR 1940.
- 25.- Memorias de Pancho Villa, MARTIN LUIS GUZMAN 1968.
- 26.- Orígenes Americanos. PABLO MARTINEZ DEL RIO 1952.
- 27.- Parras de la Fuente. JUAN CONTRERAS 1948.
- 28.- Southwestern Indian Ceremonials. TOM BATHI 1971.
- 29.- The World of the American Indian 1974.
- 30.- William Griffen University of Arizona 1971.

AGRADECEMOS SU COOPERACION A:

Ing. Jorge Dueñez Zurita

Lic. Homero del Bosque Villarreal

Sr. Arturo Rodríguez Meléndez

Sr. Blas Sosa Domínguez

Lic. Rosario Cano de Tijerina

Lic. Mariano López Mercado

Escuela de Enfermería Ma. Esther Zuno de Echeverría

Promotora de la Ciudad Industrial de Torreón, Coah.

Presidencia Municipal de Torreón, Coah.

Industrial Kimball, S. A.

Industrial Verdeja, S. A.

Editorial Noticias, S. A.

La presente edición se terminó de imprimir el día 7 de Mayo de 1979 en los talleres de IMPRENTA RIO NAZAS Av. Hidalgo No. 1130 Ote. Torreón, Coah., se tiraron 2,000 ejemplares.

Todos los derechos reservados conforme a la Ley.

